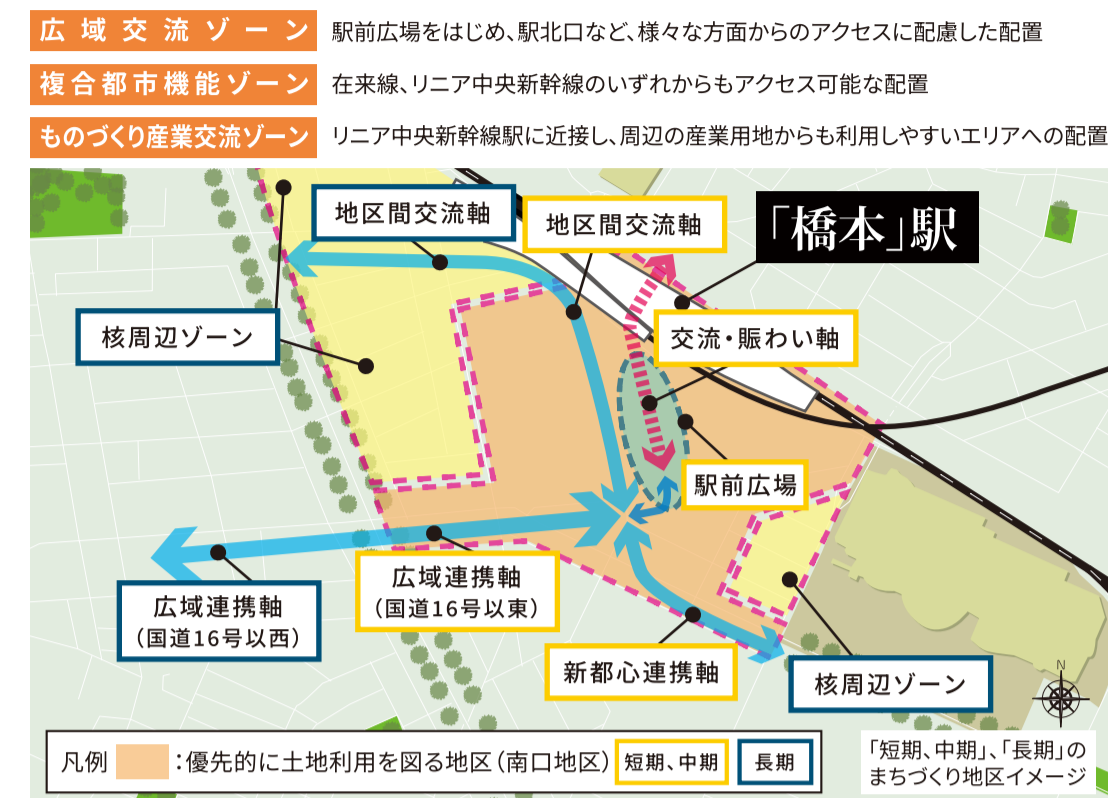
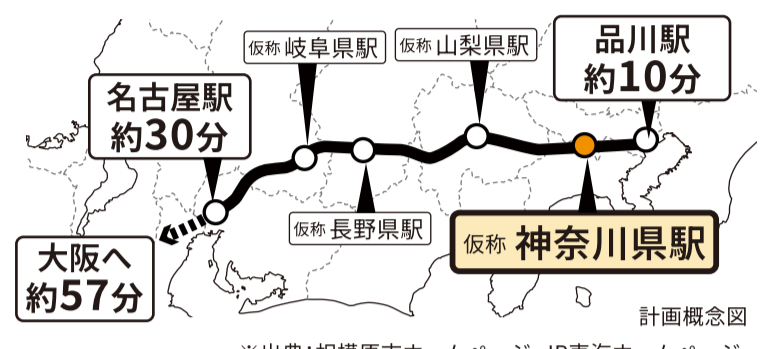


Hashimoto

JR「橋本」駅(南口)付近にリニア中央新幹線が開業予定。



リニア中央新幹線の駅が「JR「橋本」駅(南口)付近に建設される予定です。これにより、全国への拠点としてますますエリアの価値が高まらうと見られます。



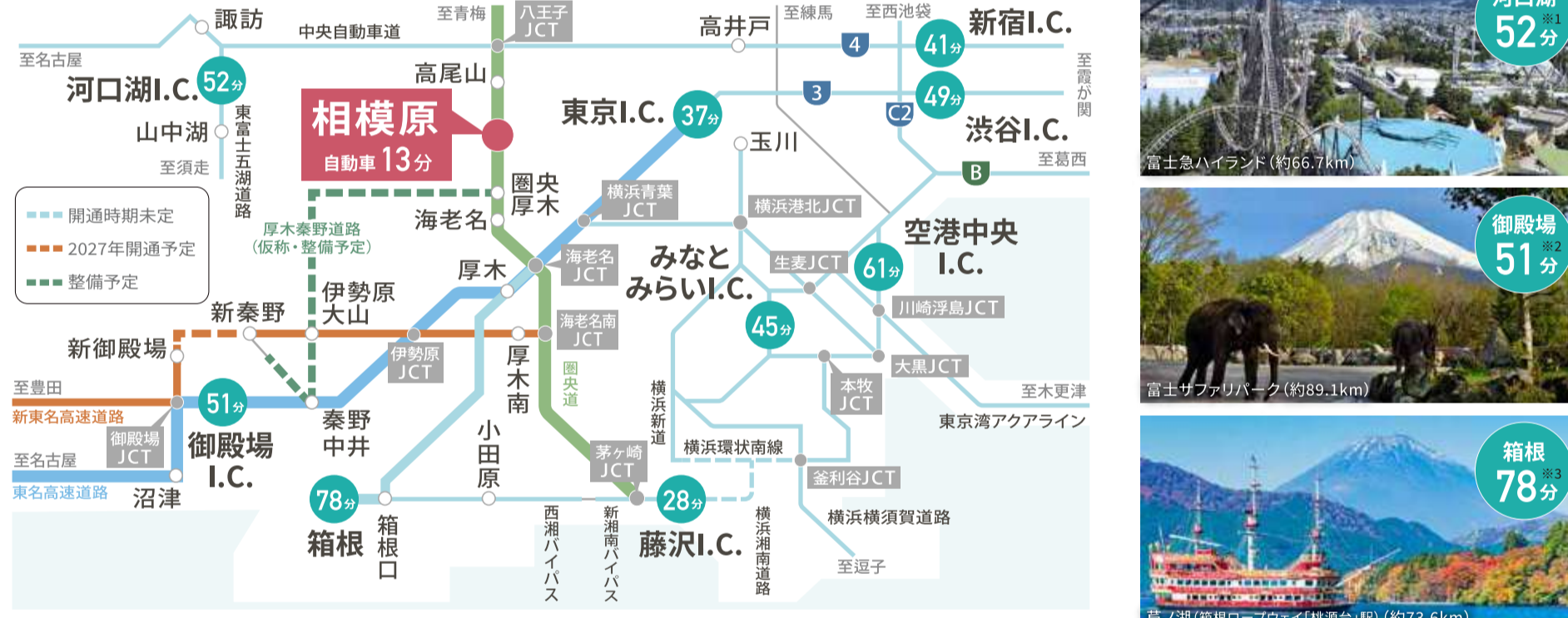
3つの駅前ショッピング施設で楽しさも、使い方もいろいろ。

16 アリオ橋本
自転車14分・自動車6分(約3.4km)
総合スーパー「イトーヨーカドー橋本店」を核店舗にファッション、雑貨、アミューズメント等の多彩なテナントが自白押し!

17 イオン橋本店
自転車18分・自動車7分(約4.4km)
橋本駅すぐそば。プライベートブランドが豊富な食料品、売れ筋を輩出し、夜23時まで営業のショッピング施設。

18 ミウイ橋本
自転車18分・自動車7分(約4.5km)
橋本駅北口駅直結。ショップ以外にも6Fには相模原市図書館、7-8階には社のホールはしもと(音楽ホール)など文化施設が充実。

カーアクセス 圏央道利用で東名・中央道方面へ好アクセス



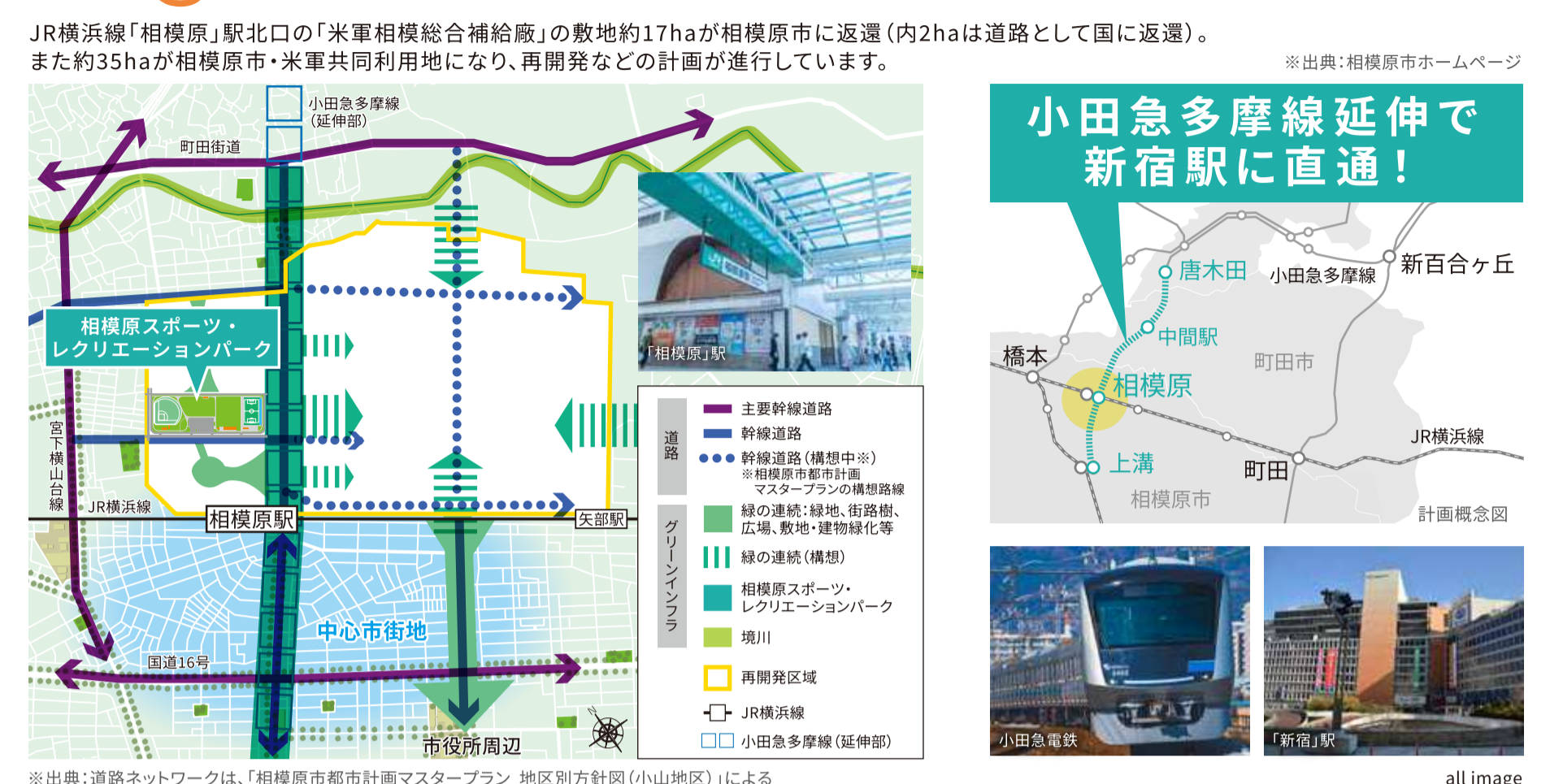
HEIM SUITE
ハイムスイート相模原横山台

「相模原」駅
「南橋本」駅
「上溝」駅
「上溝」駅まで 徒歩19分
「グリーンブルー」入口
バス停から現地まで 徒歩6分

※4:通勤時「日中時」3分～4分(JR横浜線利用、日中時は快速利用)
※5:通勤時「11時～12時」(JR横浜線利用、日中時:8分、JR横浜線快速利用)
※6:通勤時「45分～49分」(JR横浜線利用、日中時:37～38分、JR横浜線快速利用)
※7:通勤時「52分」(JR横浜線(各停)利用、「町田」で小田急小田原線(快速)に乗り換え、全区間で別乗車券が必要。乗車前に乗換券を買い求めください)～64分(JR横浜線(各停)利用、「町田」で小田急小田原線(快速)に乗り換え) 日中時:49分～59分(JR横浜線(各停)利用、「橋本」で京王電鉄相模原線(特急)に乗り換え、東武東上線(特急)に乗り換え) 日中時:54分～59分(JR横浜線(各停)利用、「橋本」で京王電鉄相模原線(特急)に乗り換え、「東武」で京王電鉄相模原線(特急)に乗り換え、「東武」で京王電鉄相模原線(特急)に乗り換え、(特急)に乗り換え) 日中時:49分～63分(JR横浜線(各停)利用、「町田」で小田急小田原線(快速)に乗り換え、(快速)に乗り換え) 日中時:49分～63分(JR横浜線(各停)利用、「町田」で小田急小田原線(快速)に乗り換え、(快速)に乗り換え)

Sagamihara

新しい歓びを生むJR「相模原」駅北口再開発計画(予定)。



日常を豊かにする、バラエティ溢れる大型商業施設。

19 グッディプレイス相模原
自転車7分・自動車3分(約1.6km)
食品スーパーや、生活雑貨、眼鏡屋さんなどちょっと便利なショップが充実の商業施設。グッディプレイス相模原。

20 相模原イッツ
自転車10分・自動車4分(約2.5km)
駅直結の大型商業施設です。成城石井やドールをはじめ、ファッション、グルメ、カルチャー、クリニックなど多岐にわたる施設が充実。

21 セレオ相模原
自転車11分・自動車4分(約2.6km)
JR横浜線「相模原」駅の駅ビル。スーパーなどの商業施設やショップが充実の商業施設。グッディプレイス相模原。

相模原駅へのバス時刻表【最寄り停留所】グリーンブルー入口⇔相模原駅南口

【往路】 神奈川中央交通[相17系統]相模原駅南口行き
■グリーンブルー入口 → 相模原駅南口

時間帯	平日	土曜	休日
5時台	58	28 58	28 58
6時台	23 38 53	28 58	28 58
7時台	04 12 20 28 38 50	28 58	28 58
8時台	05 20 40	28 48 58	28 48 58
9時台	00 18 38 58	28 58	28 58
10時台	28 58	28 58	28 58
11時台	28 58	28 58	28 58

【復路】 神奈川中央交通[相17系統]日入沢経由・水郷田名行き
■相模原駅南口 → グリーンブルー入口

時間帯	平日	土曜	休日
17時台	00 20 40	05 35	05 35
18時台	00 20 40	05 35	05 35
19時台	00 20 40	05 35	05 35
20時台	00 27 50	05 35	05 35
21時台	17 40	05 35	05 35
22時台	05 30	05 35	
23時台	06		

※掲載のバス時刻表は神奈川中央交通ホームページにもとじて作成しています。ダイヤの改正等により変更となる場合がございます。※掲載の情報は2023年8月時点のものです。

Yokoyamadai

安心も便利も、近くにある。実感できる暮らしやすさ。
通学区の小学校まで、徒歩4分(約260m)。隣接する横山台公園やスポーツもできる横山公園など気軽に出かけられる距離に子供も大人も楽しめるスポットが充実。

隣接 徒歩1分
徒歩3分
徒歩7分
徒歩4分
徒歩4分
徒歩5分
徒歩5分
徒歩8分

商業施設

- ファミリーマート相模原横山台店 徒歩5分(約380m)
- サンドラッグ相模原横山台店 徒歩7分(約530m)
- 相模原ライオンズ横山台店 徒歩8分(約590m)
- セブンイレブン相模原横山台1丁目店 徒歩8分(約620m)
- ノジマ相模原本店 徒歩15分(約1.2km)
- ダイエー上溝店 徒歩17分(約1.3km)
- スーパー三和相模原中央店 徒歩7分(約530m)
- 角上魚類相模原店 徒歩8分(約590m)
- ザ・マーケットプレイス相模原 徒歩8分(約620m)
- オーケー相模原店 徒歩8分・自動車3分(約2.0km)
- イオンフードスタイル相模原店 徒歩9分・自動車4分(約2.1km)
- スーパー三和富士見店 徒歩9分・自動車4分(約2.1km)
- コーナン相模原小山店 徒歩9分・自動車4分(約2.2km)
- ヤマダデンキテックランド相模原店 徒歩10分(約760m)
- オーケー相模原中央店 徒歩10分・自動車4分(約2.3km)

医療施設

- AOI湖北病院(内科、リハビリテーション科) 徒歩2分(約130m)
- かみさぞくクリニック 徒歩6分(約470m)
- よこやま台歯科クリニック 徒歩7分(約530m)
- まきの整形外科 徒歩8分(約620m)
- アイビィ歯科 徒歩8分(約620m)
- ながやま眼科 徒歩8分(約630m)
- 相模原真心クリニック(内科) 徒歩8分(約640m)
- てくてく産科クリニック 徒歩9分(約690m)
- ウェルネスがみはら 徒歩10分(約760m)
- 相模原中央メディカルセンター 徒歩8分・自動車3分(約2.0km)
- 総合相模原生病院(内科、外科、他) 徒歩11分・自動車4分(約2.6km)

文化・スポーツ施設

- 横山台公園 徒歩1分(約60m)
- 横山丘陵緑地 徒歩7分(約530m)
- 横山台2丁目公園 徒歩7分(約530m)
- なかよし広場 徒歩7分(約530m)
- えのき公園 徒歩7分(約530m)
- 横山公園 徒歩7分(約530m)
- 横山台日金沢公園 徒歩7分(約530m)
- 横山5丁目公園 徒歩7分(約530m)
- 横山台公園 徒歩7分(約530m)
- 横山丘陵緑地 徒歩7分(約530m)
- 横山公園 徒歩7分(約530m)
- 横山台日金沢公園 徒歩7分(約530m)
- 横山5丁目公園 徒歩7分(約530m)

教育施設

- 横山小学校【通学区】 徒歩4分(約260m)
- よこやま幼稚園 徒歩4分(約300m)
- 横山台こども園 徒歩5分(約370m)
- すこやか保育園育兒センター 徒歩9分(約680m)
- とんがりこども園 徒歩10分(約750m)
- 小町通みたけ保育園 徒歩14分(約1.1km)
- てくてく幼稚園 徒歩15分(約1.2km)
- 清新中学校【通学区】 徒歩16分(約1.2km)
- 相模原市体育館 自転車9分・自動車4分(約2.1km)
- X-GOLF倶楽部相模原中央 自転車7分・自動車3分(約1.7km)
- エニタイムフィットネス 相模原星が丘店 自転車9分・自動車4分(約2.1km)
- 総合学習センター 徒歩10分(約760m)
- 相模ファーストレーン 自転車9分・自動車4分(約2.1km)
- 相模原市体育館 自転車9分・自動車4分(約2.1km)
- X-GOLF倶楽部相模原中央 自転車7分・自動車3分(約1.7km)
- エニタイムフィットネス 相模原星が丘店 自転車9分・自動車4分(約2.1km)
- 総合学習センター 徒歩10分(約760m)
- 相模ファーストレーン 自転車9分・自動車4分(約2.1km)

公園・緑地

- 横山台公園 徒歩1分(約60m)
- 横山丘陵緑地 徒歩7分(約530m)
- 横山台2丁目公園 徒歩7分(約530m)
- なかよし広場 徒歩7分(約530m)
- えのき公園 徒歩7分(約530m)
- 横山公園 徒歩7分(約530m)
- 横山台日金沢公園 徒歩7分(約530m)
- 横山5丁目公園 徒歩7分(約530m)
- 横山公園 徒歩7分(約530m)
- 横山丘陵緑地 徒歩7分(約530m)
- 横山公園 徒歩7分(約530m)
- 横山台日金沢公園 徒歩7分(約530m)
- 横山5丁目公園 徒歩7分(約530m)

官公署・金融機関

- 横浜銀行グッディプレイス相模原出張所 自転車7分・自動車3分(約1.6km)
- みずほ銀行グッディプレイス相模原出張所(ATM) 自転車7分・自動車3分(約1.6km)
- 相模原市民会館 自転車9分・自動車4分(約2.0km)
- 相模原消防署 自転車8分・自動車3分(約2.0km)
- 相模原税務署 自転車8分・自動車3分(約2.0km)
- JA相模原市さがみ夢大通り支店 自転車9分・自動車4分(約2.1km)
- みずほ銀行相模原支店 自転車9分・自動車4分(約2.1km)
- 相模原郵便局 自転車9分・自動車4分(約2.1km)
- 相模原市役所 自転車10分・自動車5分(約2.3km)
- 三菱UFJ銀行相模原支店 自転車10分・自動車5分(約2.3km)
- 三菱UFJ銀行相模原支店 自転車10分・自動車5分(約2.3km)
- 三菱UFJ銀行相模原支店 自転車10分・自動車5分(約2.3km)
- 三菱UFJ銀行相模原支店 自転車10分・自動車5分(約2.3km)
- 三菱UFJ銀行相模原支店 自転車10分・自動車5分(約2.3km)
- 三菱UFJ銀行相模原支店 自転車10分・自動車5分(約2.3km)

※掲載の徒歩分はメインエントランスより計測。自動車分は駐車場入り口より計測。距離表示については地図上の道路距離を、徒歩分表示については80mを1分として算出し、自動車分表示については日中平常時の実測によるもので、交通状況により異なります。※各施設の情報は2023年8月時点のものです。営業時間、休日は各施設にお問い合わせください。※掲載の環境写真は2023年6月に撮影されたものです。